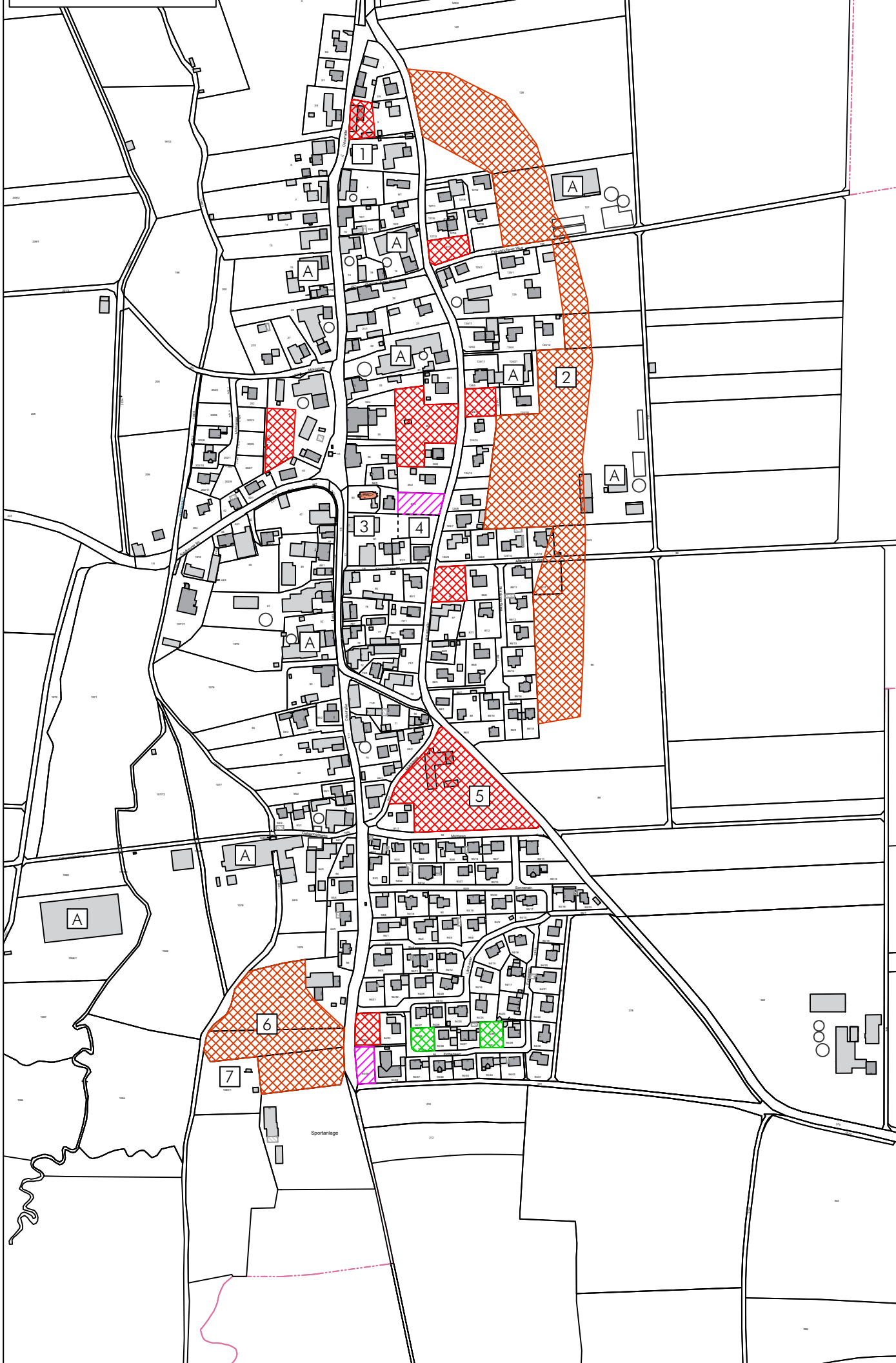
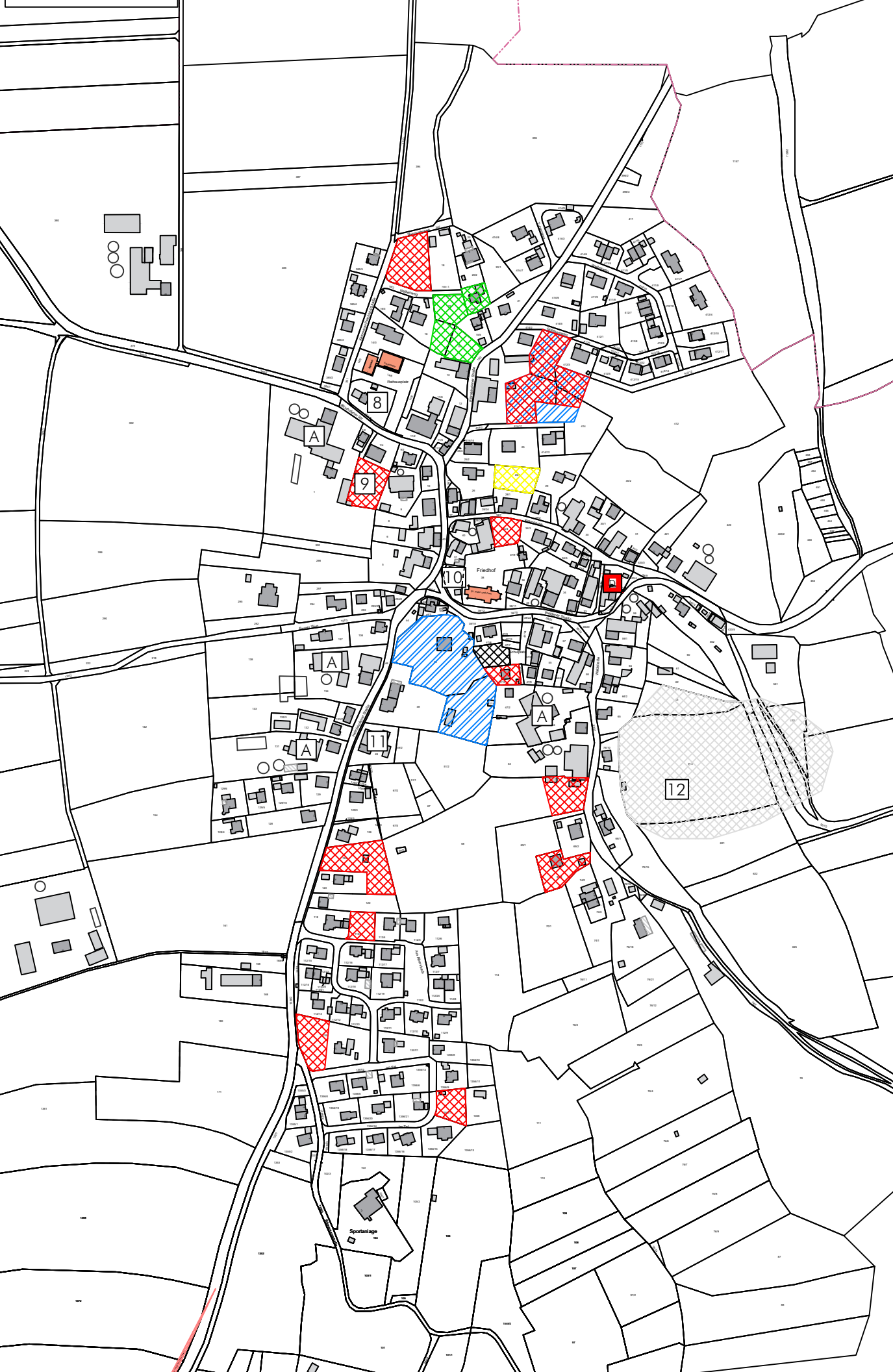


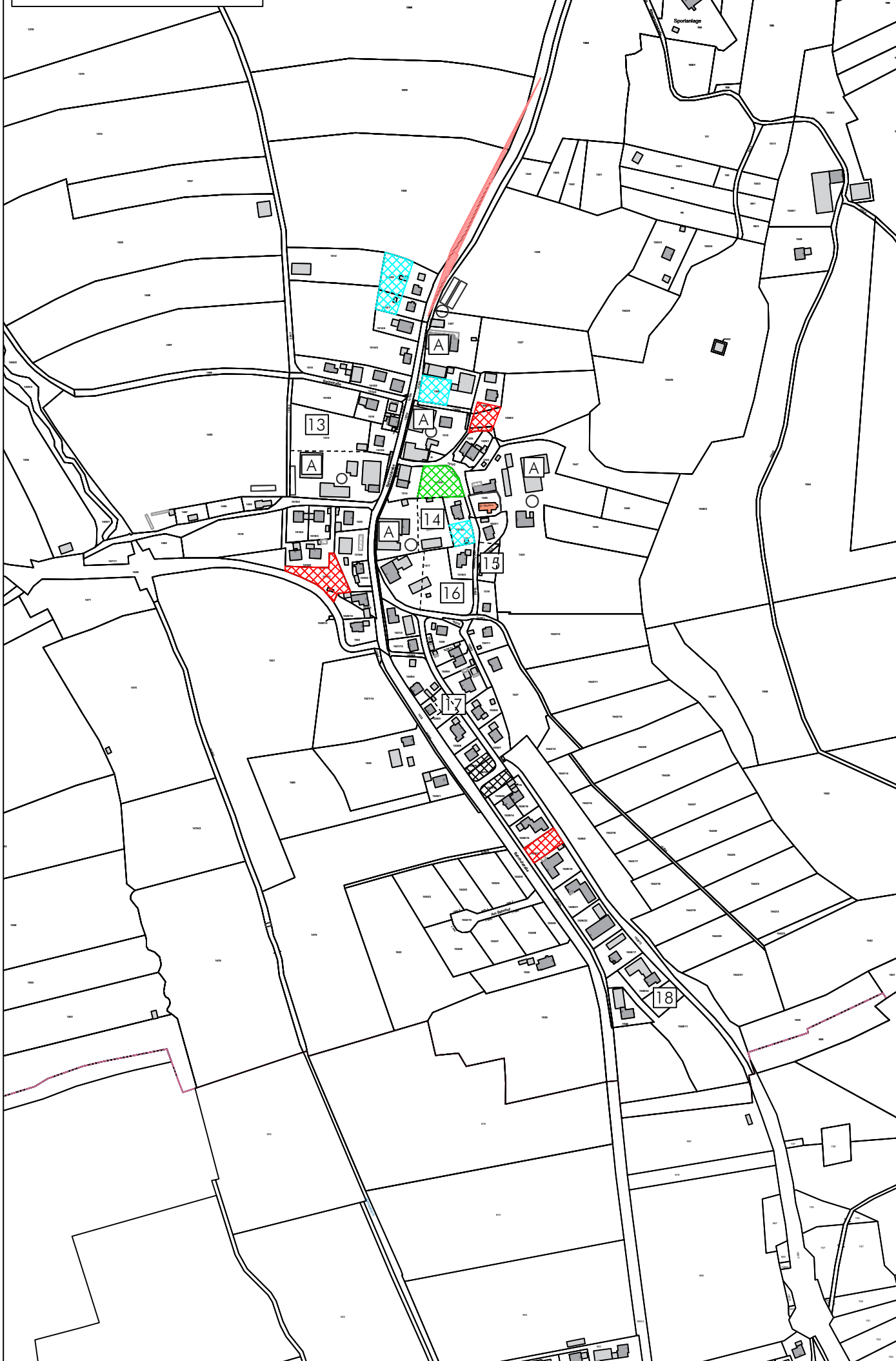
# Blonhofen



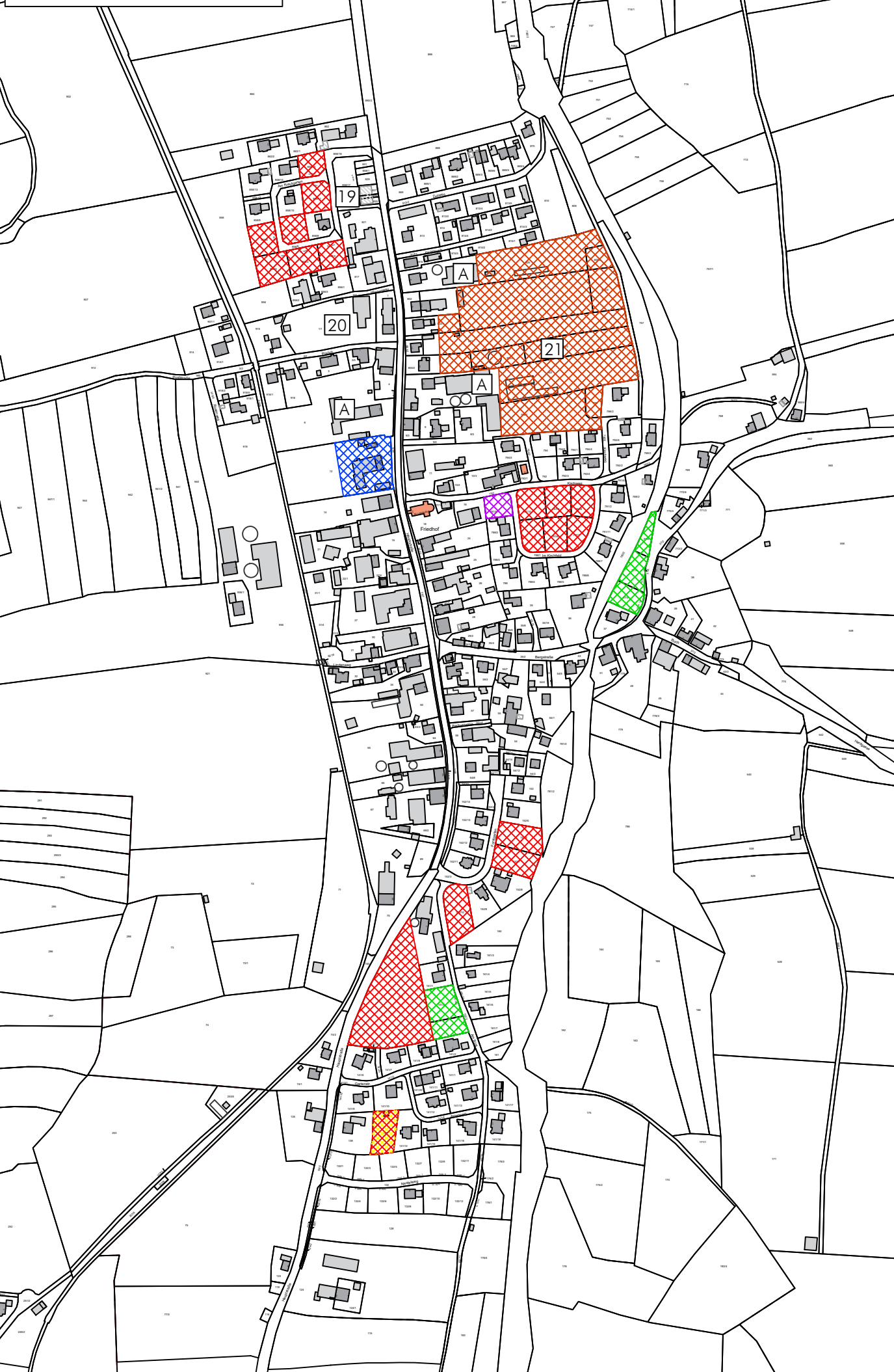
# Aufkirch



# Helmishofen


















# Frankenhofen

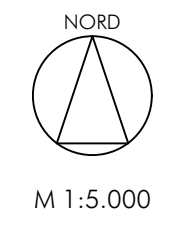
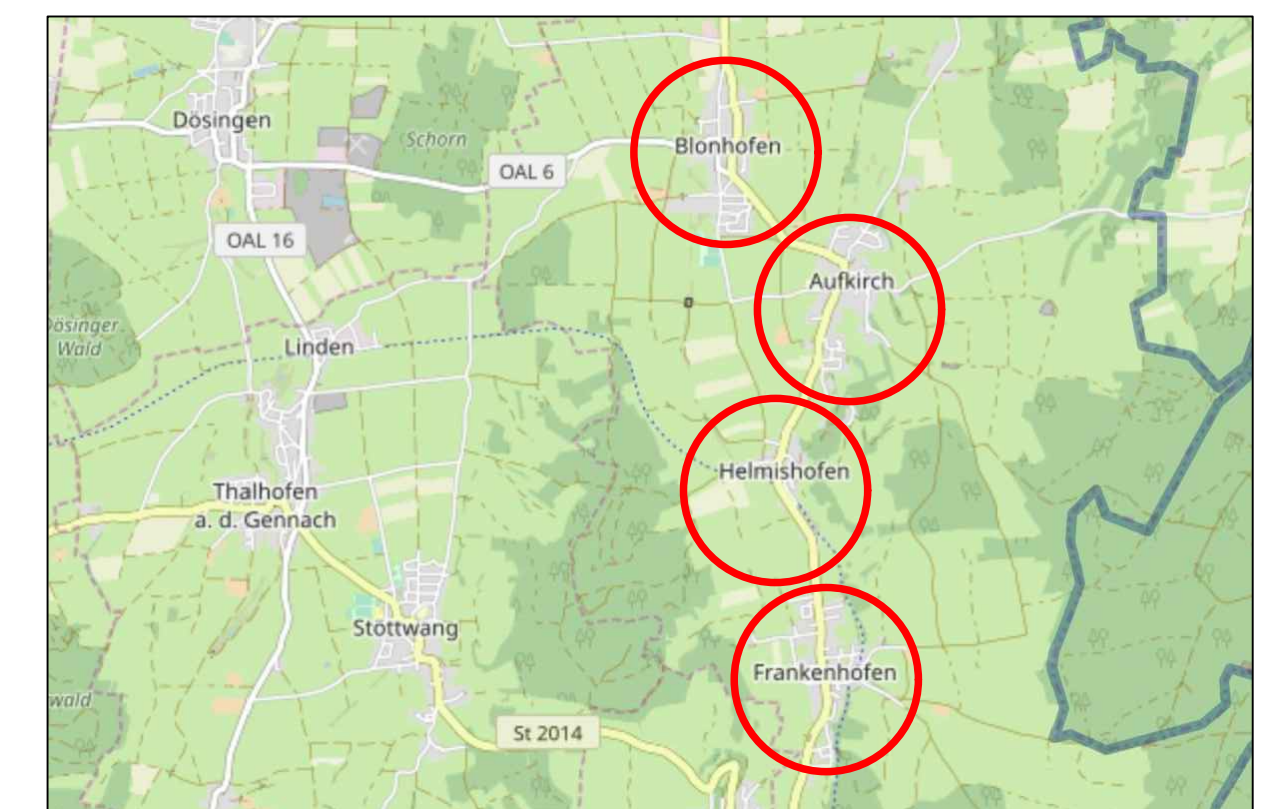


### Anmerkungen zu einzelnen Baufenstern

Indexzahl	Bedeutung
1	Leerstand
2	Emissionen durch angrenzende aktive Landwirte
3	Veranstaltungshalle
4	Parkfläche
5	Anfrage zum Kauf getätigt
6	Emissionen durch angrenzende Sportanlage
7	Sportanlage
8	Vorgesehen für Verbrauchermarkt
9	Privat, zudem Emissionen von benachbartem aktivem Landwirt
10	für Erweiterung des Friedhofs
11	Gebäude (ehemalige Metzgerei) wurde zum Kauf angeboten
12	Steil abfallende Topografie verhindert eine effiziente Bebauung
13	für Stallerweiterung vorbehalten
14	Potenzielle Erweiterungsfläche für angrenzenden aktiven Landwirt
15	Bienenhaus
16	Holzbetrieb
17	potenzielle Erweiterungsfläche ist bereits bebaut
18	Baugenehmigung für Fl. Nr. wird in absehbarer Zeit erwartet
19	Fläche für Feuerwehrhaus
20	Sägewerk
21	Emissionen durch angrenzende landwirtschaftliche Betriebe

### Planzeichenerklärung

-  In Privatbesitz, nicht verfügbar
-  Baugenehmigung für Vorhaben auf Fläche bereits erteilt
-  Fläche nicht erschlossen
-  In Besitz der Kirche, nicht verfügbar
-  Kinderspielplatz
-  potenzielle Erweiterungsflächen
-  Erwerbsstrategie zum Bau von Mehrfamilienhäusern verfolgt
-  Durch Emissionen angrenzender Einrichtung beeinträchtigt, für Details ggf. s. Indexzahlen oben
-  Topografie verhindert effektive Bebauung, für Details ggf. s. Indexzahlen oben
-  von Hangwasser betroffen
-  Parkplatzflächen
-  Indexzahl für Anmerkung zu einzelnen Flächen, hier 2, Anmerkung s. o.
-  Umgrenzung der von Indexzahl betroffenen Fläche (nur bei Bedarf verwendet)
-  Althofestelle
-  Denkmal



M 1:5.000

Gemeinde Kaltental  
Landkreis Ostallgäu  
Bebauungsplan  
"Wohngebiet Helmishofen Nord"